



**КОМИТЕТ ИМУЩЕСТВЕННЫХ ОТНОШЕНИЙ  
АДМИНИСТРАЦИИ ПЕРМСКОГО МУНИЦИПАЛЬНОГО ОКРУГА**

**РЕШЕНИЕ**

о размещении объектов № 3290

Пермский край  
Пермский округ

01.11.2024

Комитет имущественных отношений администрации Пермского муниципального округа разрешает Акционерному обществу «Газпром газораспределение Пермь» (ИНН 5902183841, ОГРН 1025900512670, почтовый адрес: 614000, г. Пермь, ул. Петропавловская, 43)

размещение объекта «Газопровод давлением до 1,2 Мпа, для размещения которого не требуется разрешения на строительство»

на землях муниципальной собственности.

на срок 1 год

Местоположение: расположенных по адресу: Пермский край, Пермский м.о., п. Горный, ул. Фестивальная, к дому 15


Приложение: схема предполагаемых к использованию земель или части земельного участка.

Особые условия использования:

1) При размещении газопровода учесть параметры ширины проезда улично-дорожной сети, во избежание сужения полосы отвода дороги.

2) При условии получения разрешения на производство земляных работ.

Заместитель председателя комитета

  
(подпись, печать)



М.В. Королева

## Схема предполагаемых к использованию земель или части земельного участка

Объект: Газопровод давлением до 1,2 Мпа, для размещения которого не требуется разрешения на строительство

Местоположение: расположенных по адресу: Пермский край, Пермский м.о., п. Горный, ул. Фестивальная, к дому 15

Площадь земель или части земельного участка, кв.м.: 57

Категория земель: земли населенных пунктов

Вид разрешенного использования: -

Описание границ смежных землепользователей:

От точки н1 до точки н4 - земельный участок






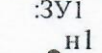


с кадастровым номером 59:32:3480001:4413

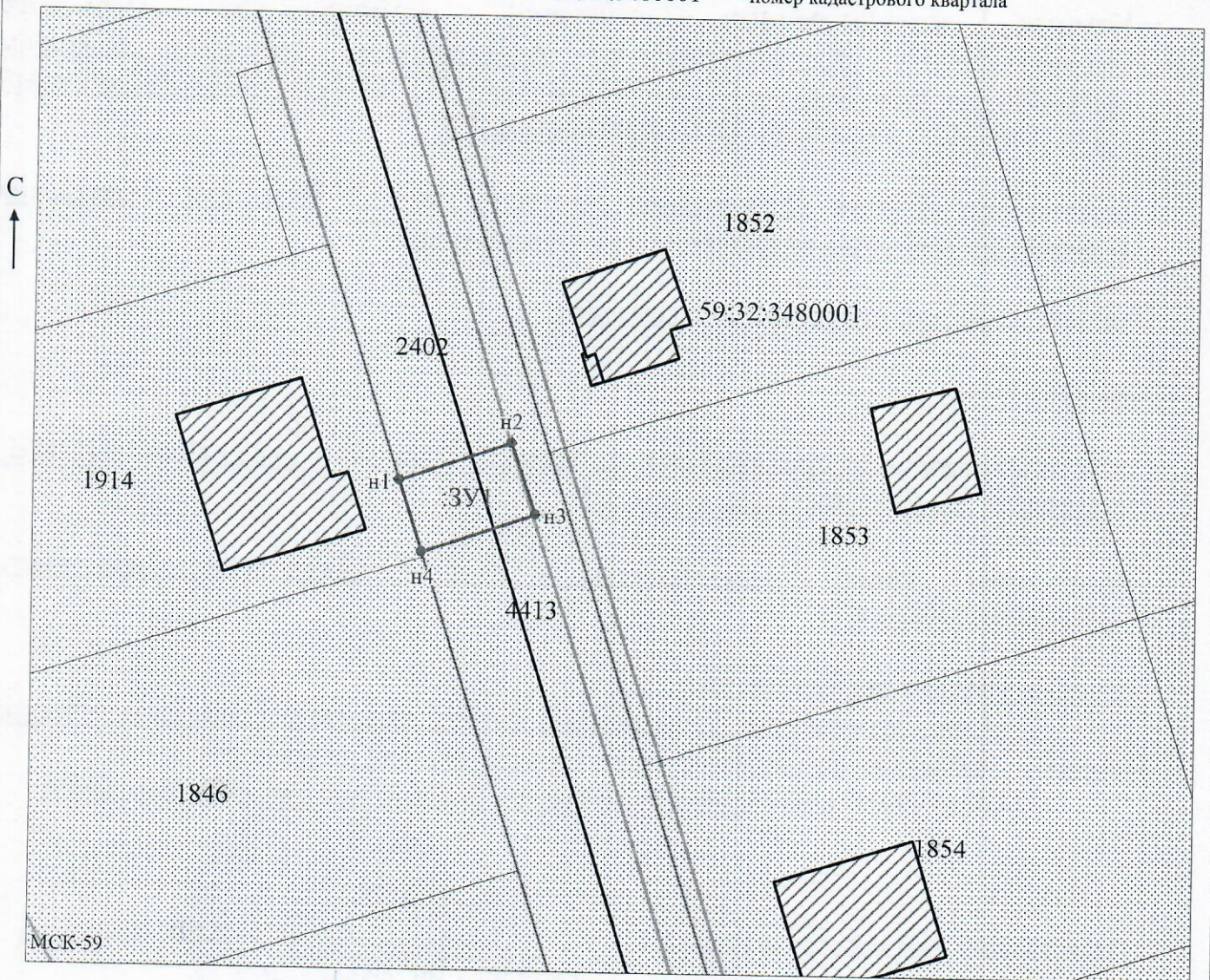
От точки н4 до точки н1 - земли общего пользования

Каталог координат, м

№ точки границы	X	Y
н1	504328.85	2236768.80
н2	504331.89	2236777.64
н3	504326.21	2236779.59
н4	504323.12	2236770.62
н1	504328.85	2236768.80

**Условные обозначения:**

- |   |  |
|---|--|
| <ul style="list-style-type: none"> <li> - предполагаемый участок земель, на которых планируется размещение объекта</li> <li> - границы и номер земельного участка, сведения о которых внесены в ЕГРН</li> <li> - границы и номер объекта капитального строительства, сведения о которых внесены в ЕГРН</li> <li> - граница кадастрового квартала</li> </ul> | <ul style="list-style-type: none"> <li> - зоны с особыми условиями использования территории, сведения о которых внесены в ЕГРН</li> <li> - обозначение запрашиваемого земельного участка</li> <li> - характерная точка границ земель или части земельного участка</li> <li> - номер кадастрового квартала</li> </ul> |
|---|--|



Заявитель: \_\_\_\_\_

МП

(для юридических лиц

и индивидуальных предпринимателей)

*Захарова*

(подпись, расшифровка подписи)

Масштаб 1:500

/Захарова Е. Л.